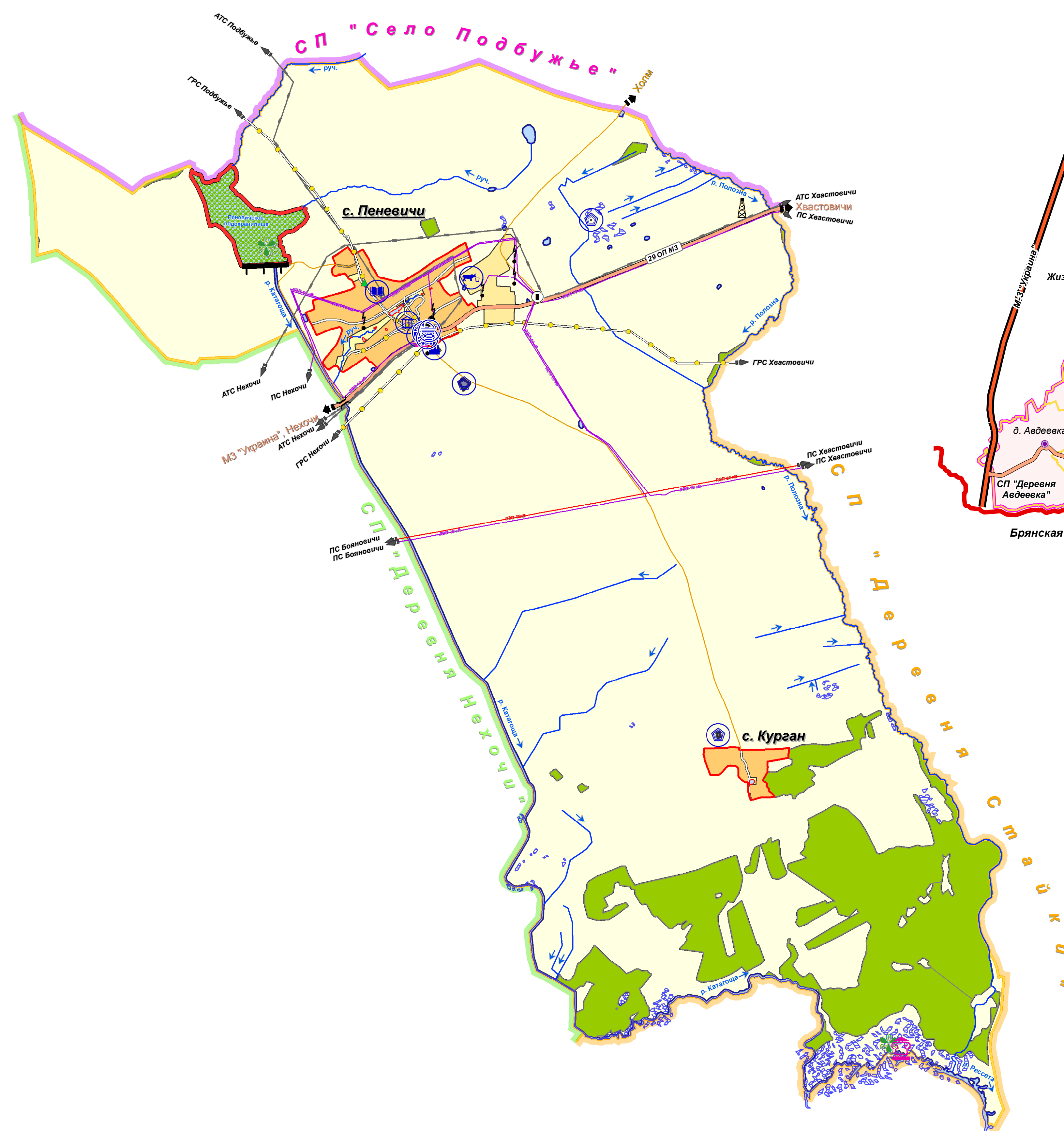


МУНИЦИПАЛЬНОЕ ОБРАЗОВАНИЕ
СЕЛЬСКОЕ ПОСЕЛЕНИЕ "СЕЛО ПЕНЕВИЧИ"
ХВАСТОВИЧСКОГО РАЙОНА КАЛУЖСКОЙ ОБЛАСТИ

ГЕНЕРАЛЬНЫЙ ПЛАН

Карта размещения объектов капитального строительства (ОКС)



ПЕРЕЧЕНЬ

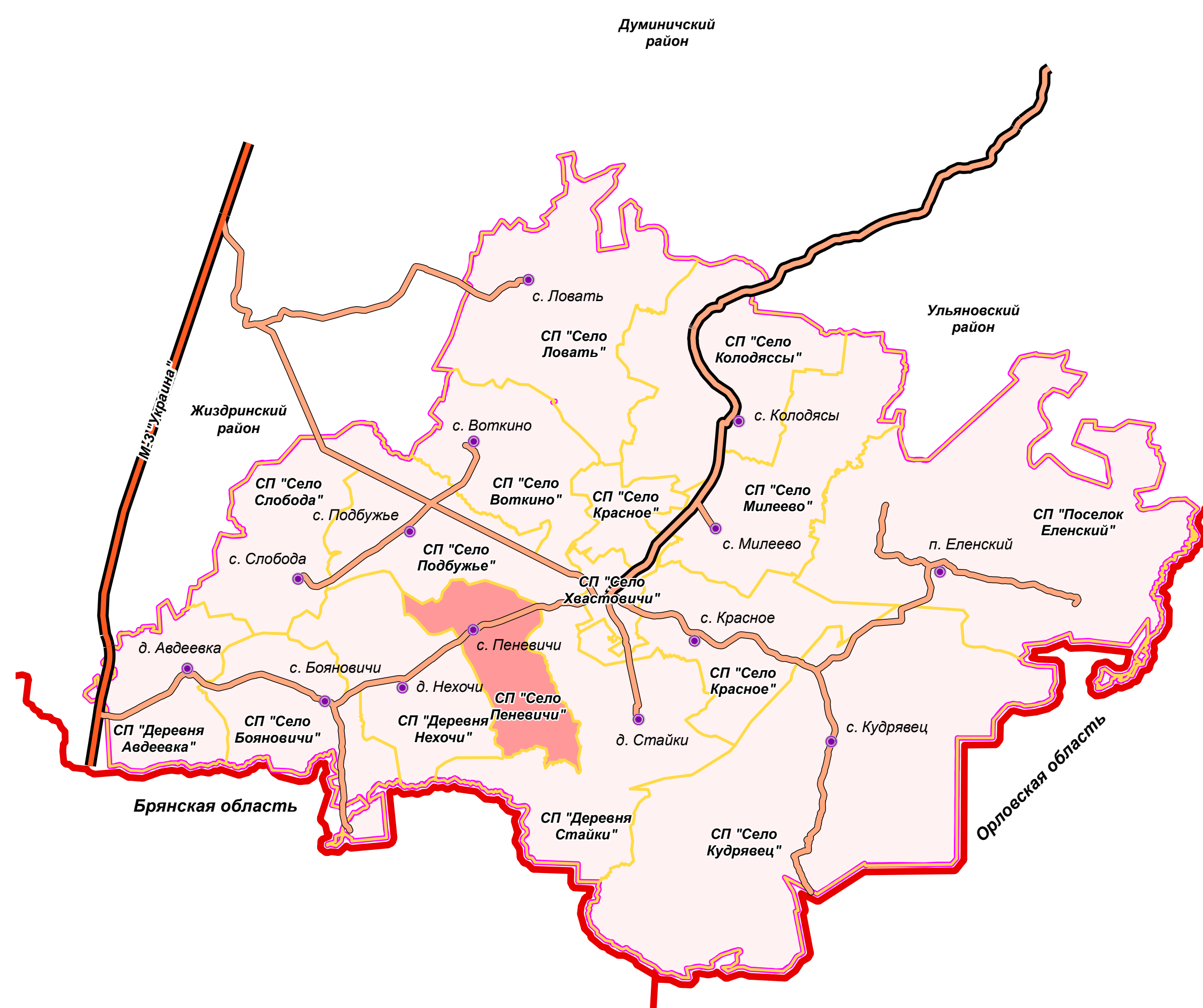
существующих объектов

№ п/п	Наименование объекта	Примечание
1.1	Учреждение административного управления (администрация сельского поселения "Село Пеневичи"),	
1.2	Предприятие торговли (магазин)	
1.3	Учреждение культуры (клуб)	
1.4	Общеобразовательное учреждение	
1.5	Картофелехранилище	
1.6	Учреждение здравоохранения (фельдшерско-акушерский пункт)	
1.7	СПК Имени Карла Маркса	

Масштаб 1:25 000
1 см = 250 метров



СИТУАЦИОННАЯ СХЕМА
положения СП "Село Пеневичи" в Хвастовичском районе

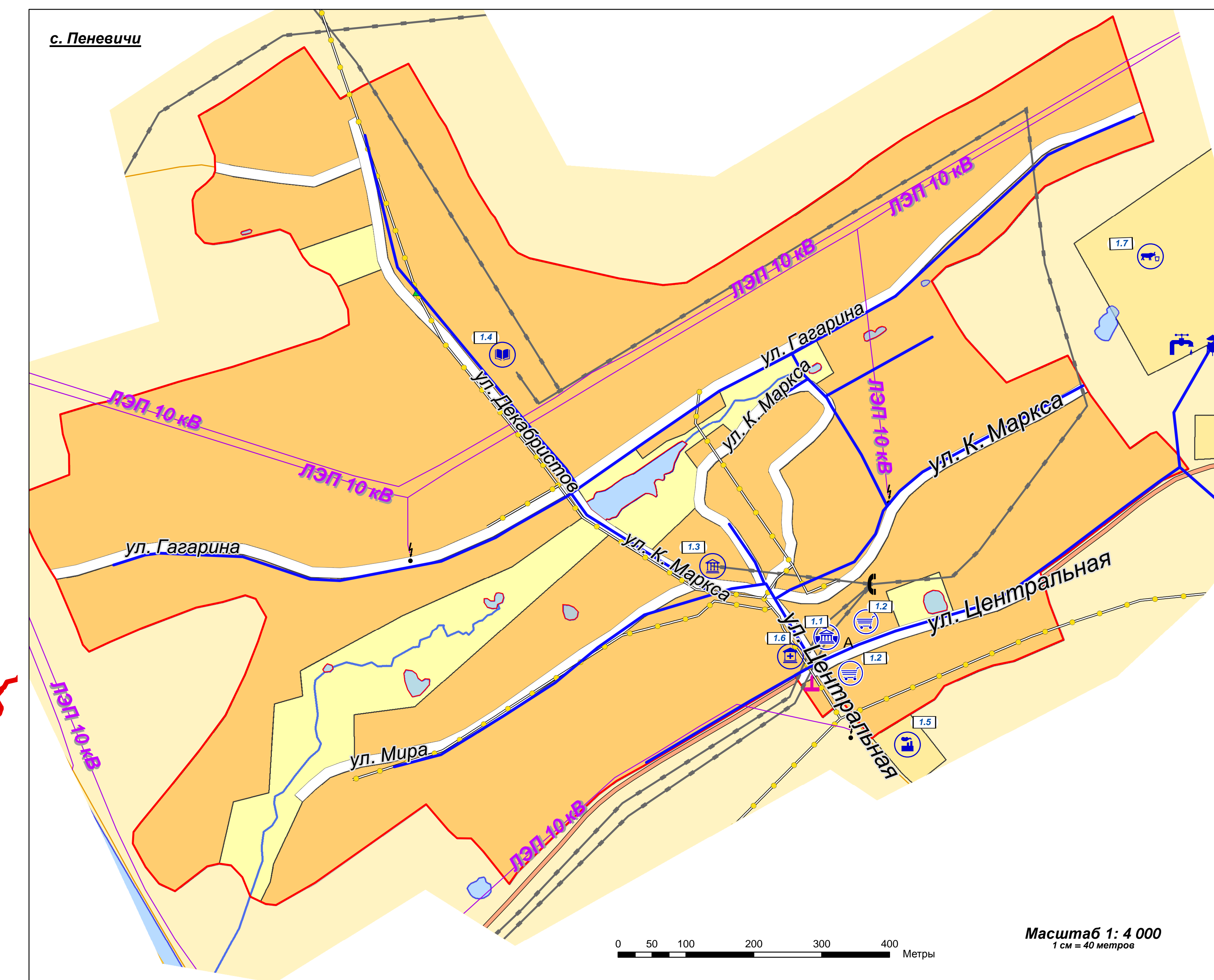


УСЛОВНЫЕ ОБОЗНАЧЕНИЯ

- план. суц.
- Границы:**
 - муниципального района
 - сельского поселения
 - населенного пункта
- Категории земель:**
 - земли лесного фонда
 - земли водного фонда
 - земли особо охраняемых территорий и объектов:
 - земли особо охраняемых природных территорий
 - памятники природы
- Поверхностные водные объекты:**
 - водоемы, водотоки
 - болота
 - пожарный водоем
- Функциональные зоны:**
 зона градостроительного использования:
 - жилая зона
 - зона сельскохозяйственного использования
 зона сельскохозяйственного использования
 зона сельскохозяйственного использования под объектами производства, хранения и переработки сельскохозяйственной продукции
 зона специального назначения

- план. суц.
- Объекты капитального строительства (ОКС):**
 - административного назначения
 - здравоохранения
 - культурно-досугового назначения
 - торговли
 - общеобразовательное учреждение
 - специального назначения
 - производственного и коммунально-складского назначения
 - сельскохозяйственного назначения
- Объекты культурного наследия:**
 - объект культурного (археологического) наследия
- Памятники:**
 - памятник
- ОКС транспорта:**
 - скоростная дорога федерального значения
 - скоростная дорога регионального значения
 - дорога обычного типа регионального значения
 - дорога обычного типа местного значения
 - идентификационный (учетный) номер дороги
- улично-дорожная сеть
- мост, путепровод
- А - остановка автобуса
- плотина

- план. суц.
- ОКС электроэнергетики:**
 - ЛЭП 35 кВ
 - ЛЭП 10 кВ
 - трансформаторная подстанция
 - переключательный пункт
- ОКС газоснабжения:**
 - газопровод распределительный
 - газорегуляторный пункт (ГРП)
- ОКС связи:**
 - линейно-кабельное сооружение связи
 - автоматическая телефонная станция
- ОКС водоснабжения:**
 - водонапорная башня
 - водопровод
 - водозабор



Масштаб 1:4 000
1 см = 40 метров

Сельское поселение "Село Пеневичи"				Хвастовичского района Калужской области		
Генеральный план				Состав	Лист	Листов
Изм.	№ докум.	Подпись	Дата	ГП	2	3
Ген. дир.	Э.С.					
Нач. отд.	С.В.					
Архит.	Б.В.					
Инженер	В.В.					
Карта размещения объектов капитального строительства				ООО "ПАРС-Т"		
1:25000				г. Орёл, 2014		

